

**Andornaktálya Községi Önkormányzat képviselő-testületének
2/2021. (III.23.) önkormányzati rendelete Andornaktálya Község Helyi Építési
Szabályzatáról és Szabályozási tervéről szóló 2/2019.(V.16.) számú önkormányzati
rendelet módosításáról**

Az épített környezet alakításáról és védelméről szóló 1997.évi LXXVIII. törvény (a továbbiakban: Étv.) 6/A. § (3) bekezdésében és a 62.§ (6) bekezdés 6. pontjában kapott felhatalmazás alapján, a *Magyarország helyi önkormányzatairól* szóló 2011. évi CLXXXIX. törvény 13.§ (1) bekezdés 1. pontjában és az Étv. 6. § (1) bekezdésben meghatározott feladatkörében eljárva, a katasztrófavédelemről és a hozzá kapcsolódó egyes törvények módosításáról szóló 2011. évi CXXVIII. törvény 46. § (4) bekezdésében biztosított polgármesteri döntéshozatali jogkörben eljárva a következőket rendelem el:

1. §

Andornaktálya Község Helyi Építési Szabályzatának 1. mellékletét képező SZT-b jelű belterületi szabályozási tervlap helyébe e rendelet melléklete szerinti SZT-b-m módosított belterületi szabályozási tervlap kerül.

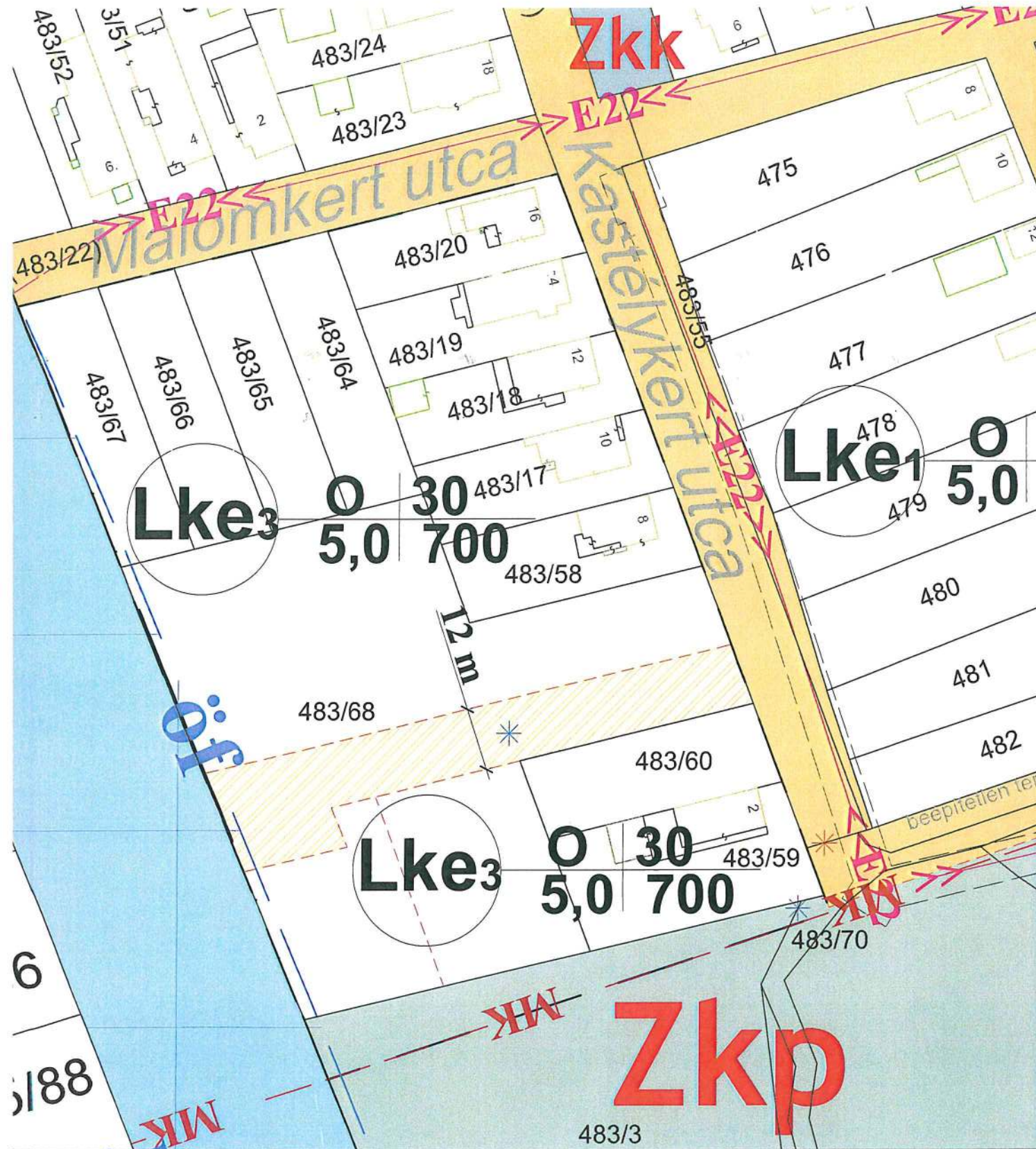
2. §

Ez a rendelet 2021. március 24. napján lép hatályba.


Barczy Zsolt
polgármester




Szabó Zoltán
címzetes főjegyző

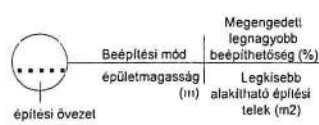


IELMAGYARÁZAT

- ERÜLETFELHASZNÁLÁSI MÓDOK**
pítési övezetek
- Lke** Kertvárosias lakóterület
- Övezetek**
- V** Vizgazdálkodási terület
 - Zkk** Közkert
 - Zkp** Közpark
- 3eépítésre nem szánt területek-
 özlekedési terület**
- Yellow box:** Egyéb közlekedési célú közterület jele

SZABÁLYOZÁSI ELEMEK

- Kötelező elemek**
- Red line:** Szabályozási vonal
 - Red dots:** Övezethatár
 - Red asterisk:** Megszüntető jel
 - Yellow box:** Magánút céljára kötelezően kialakítandó terület
- Javasolt elemek**
- Dashed red line:** Tervezett telekhatár
 - Red asterisk:** Javasolt megszüntető jel
- ÉRTÉKVÉDELEM**
- Red dashed line:** Műemléki környezet határa
- TÁJ- ÉS TERMÉSZETVÉDELEM**
- Blue grid:** Nemzeti Ökológiai Hálózat - ökológiai folyosó
- EGYÉB**
- Red dashed line:** 22 kV-os villamosenergia körzeti légvezeték hálózat



Poltrade Bt.
 Urban Landscape Design
 1096 Budapest, Teflay u. 23

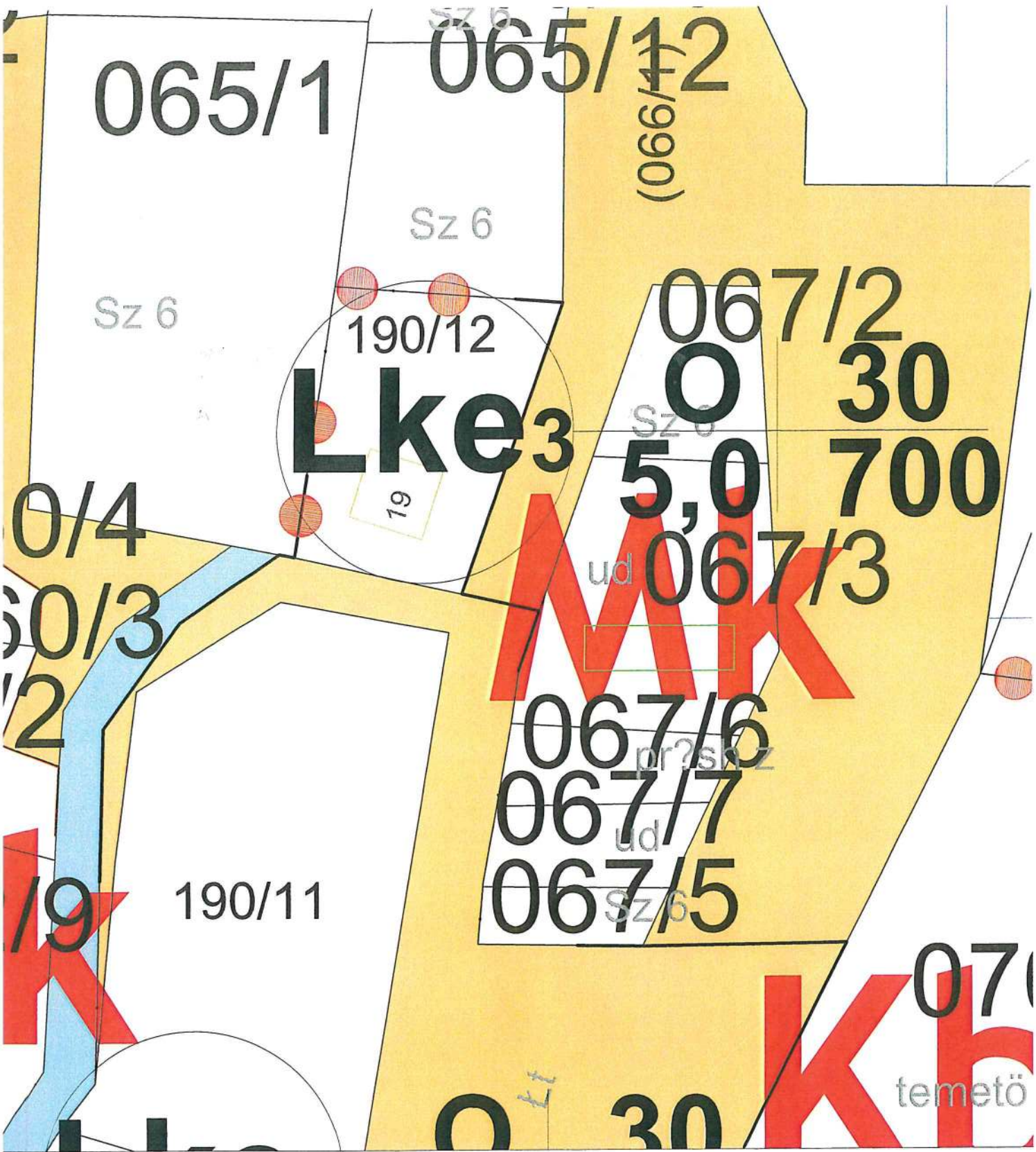
Andornaktálya
 TELEPÜLÉSTERVEZÉSI ESZKÖZÖK
 1. SZ. MÓDOSÍTÁSA

Településtervezés

Szabályozási terv

Méret: M = 1 : 1000
Dátum: 2021. március
Ábratípus: SZT-0-m

Mohácsi Katalin, o.t.: településmérnök
 (T/01-4108)



JELMAGYARÁZAT


- Belterület határ

- TERÜLETFELHASZNÁLÁSI MÓDOK**
- Építési övezetek**
- Kertvárosias lakóterület

- Övezetek**
- Vízgazdálkodási terület
- Kertes mezőgazdasági terület

- Beépítésre nem szánt területek-közlekedési terület**
- Egyéb közlekedési célú közterület jele

- ZABÁLYOZÁSI ELEMELK**
- kötelező elemek**
- Szabályozási vonal
- Övezethatár



Poltrade Bt. Urban Landscape Design 1066 Budapest, Teleny u. 22		
Andornaktálya TELEPÜLÉSRENDEZÉSI ESZKÖZÖK HIBAJAVÍTÁS Szabályozási terv	Településtervezés	 Molnár Katalin, okl. településmérnök (T/01-6108)
M = 1 : 500	2021. március	SZT-9 ny